



Wandelboekje etappe 2 pelgrimstocht

Namen → Andenne

Algemene informatie

Startadres: Av. du Bourgmestre Jean Materne 129, 5100 Namur

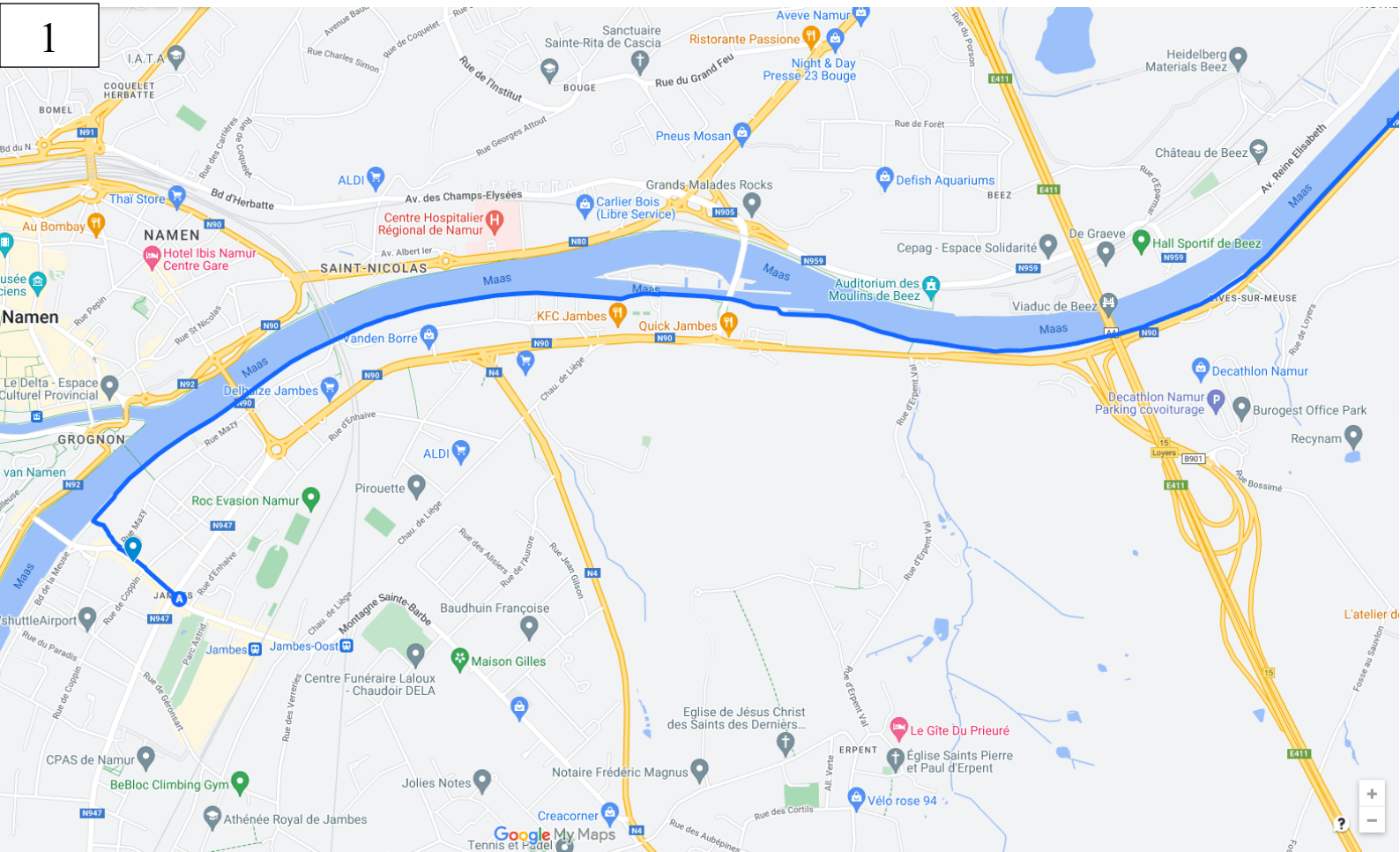
Eindadres: Rue de la Papeterie 4, 5300 Andenne

Pauzeplekken:

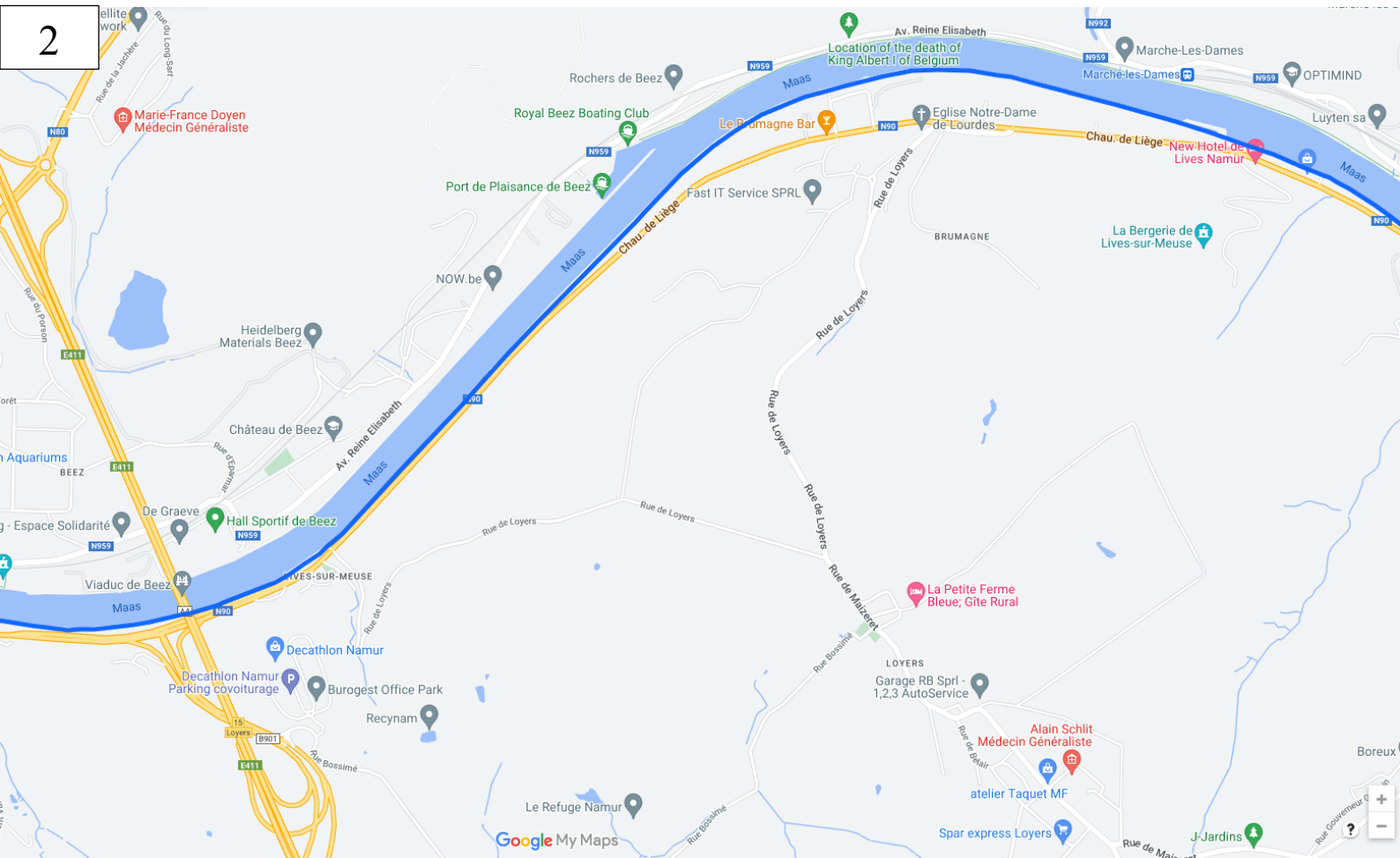
Avo Friterie Brasserie, Rue des Combattants 79 B, 5300 Andenne

Routekaart

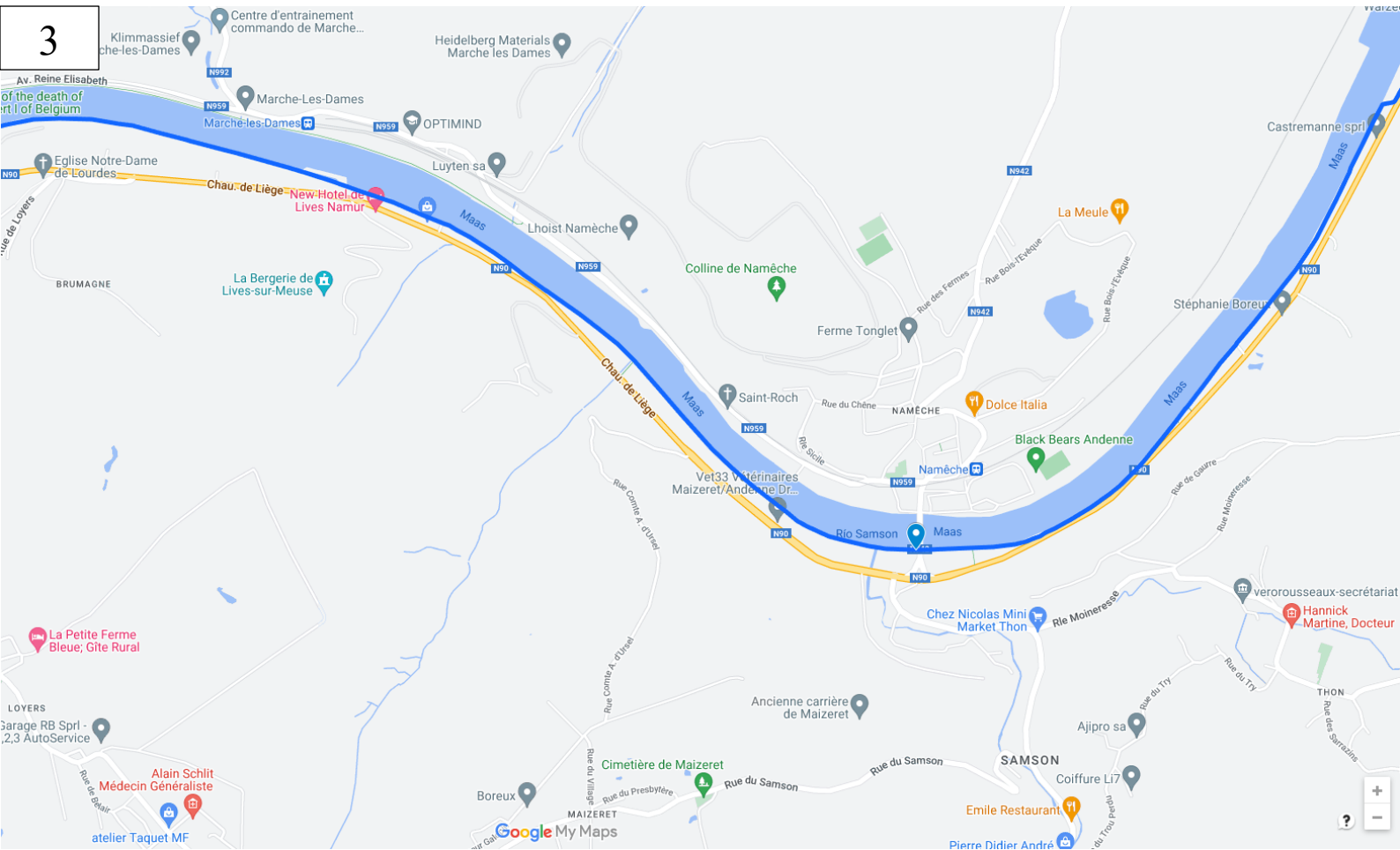
1



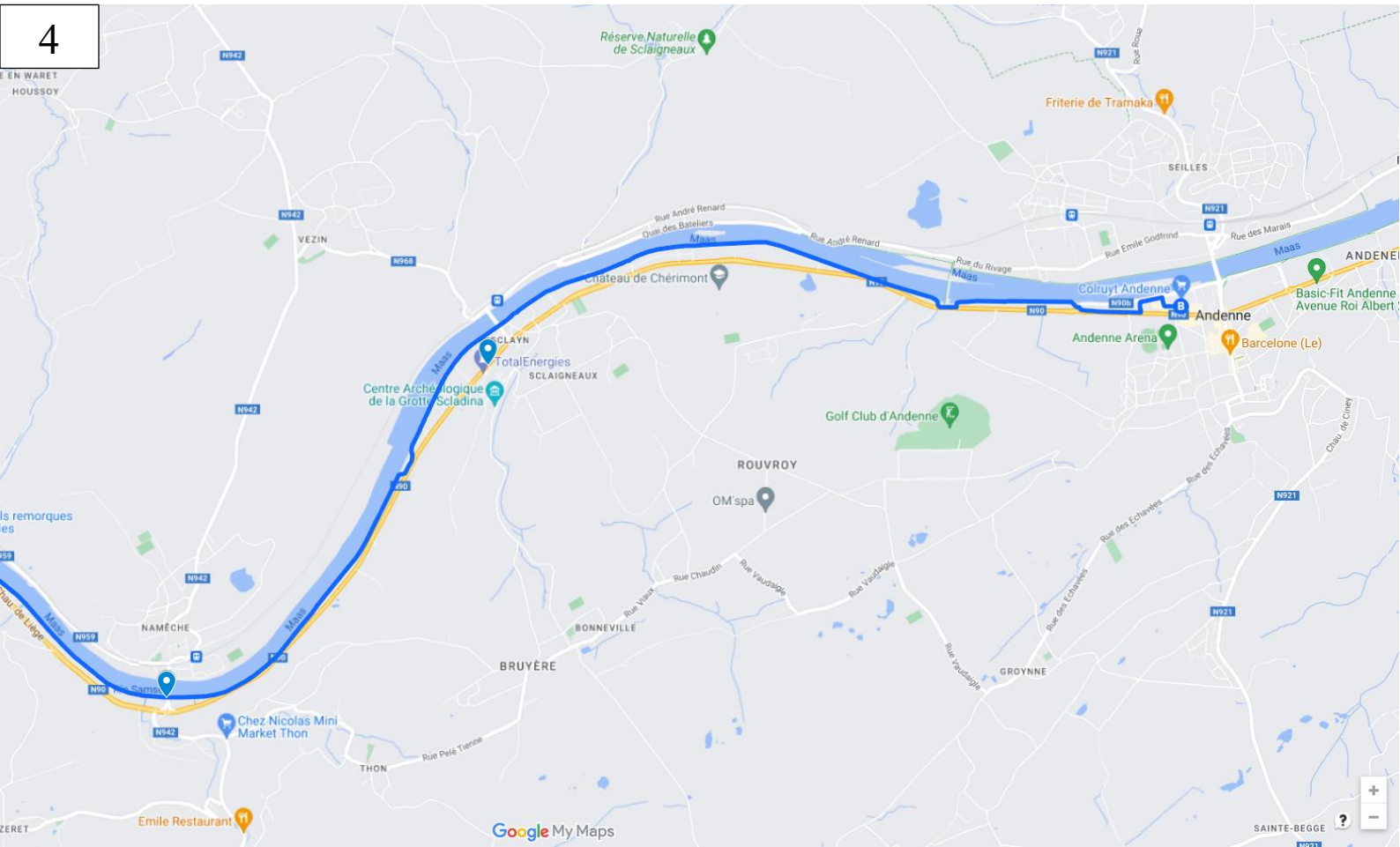
2



3



4



Routebeschrijving

Place de la Wallonie, 5100 Namur, België

1. Loop naar het noordwesten op Av. du Bourgmestre Jean Materne, richting Av. du Gouverneur
Bovesse/de N947
276 m
2. Sla rechtsaf naar Rue Mazy
12 m
3. Sla linksaf naar Rue Wasseige
131 m
4. Sla rechtsaf naar Quai de Meuse
58 m
5. Weg vervolgen naar Ravel 1
10,7 km
6. Houd links aan en blijf op Ravel 1
2,03 km
7. Sla linksaf om op Ravel 1 te blijven
1,40 km
8. Weg vervolgen naar Rue du Bord de l'Eau
1,30 km
9. Ga rechtdoor op Rue Villette
373 m
10. Weg vervolgen naar Ravel 1
1,40 km
11. Sla linksaf naar Chau. d'Anton/de N90
118 m
12. Sla linksaf naar Ravel 1
816 m
13. Flauwe bocht naar rechts om op Ravel 1 te blijven
54 m
14. Neem op de rotonde de 3e afslag naar Chau. d'Anton/Av. Reine Elisabeth/de N90Ga verder op Av.
Reine Elisabeth/de N90
454 m
15. Sla linksaf naar Quai des Fusillés
220 m
16. Sla rechtsaf naar Rue de la Papeterie. Je vindt je bestemming links
174 m