



Wandelboekje etappe 5 pelgrimstocht

Nandrin → Luik

Algemene informatie

Startadres: Rue de l'Eglise, 4550 Nandrin, bij de vijver

Eindadres: Place Pierre Clerdent, 4000 Luik (Stationsplein Luik)

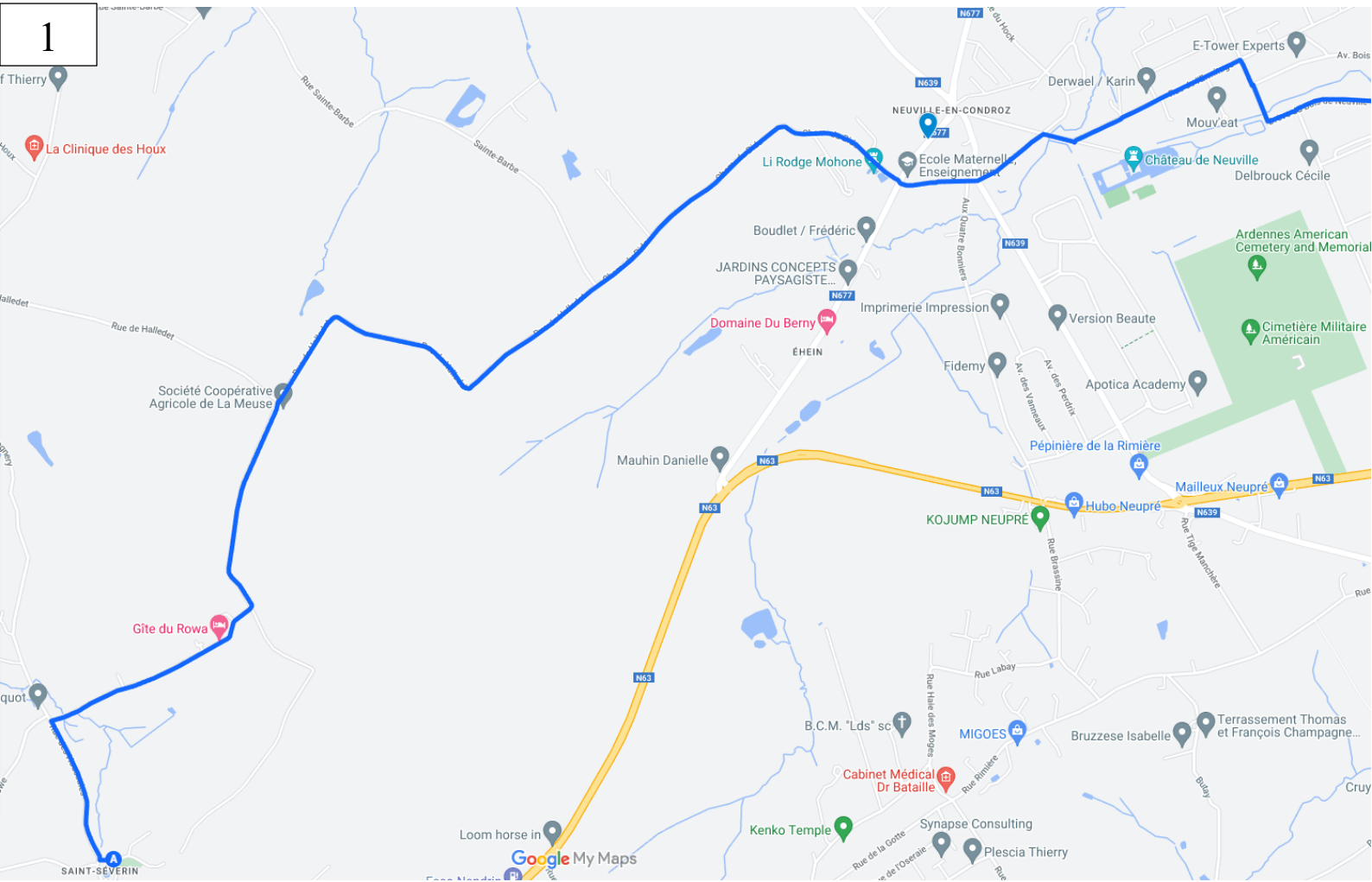
Pauzeplekken:

Boulangerie - Patisserie De La Pavee, Chaussée de Marche N°90, 4121 Neupré

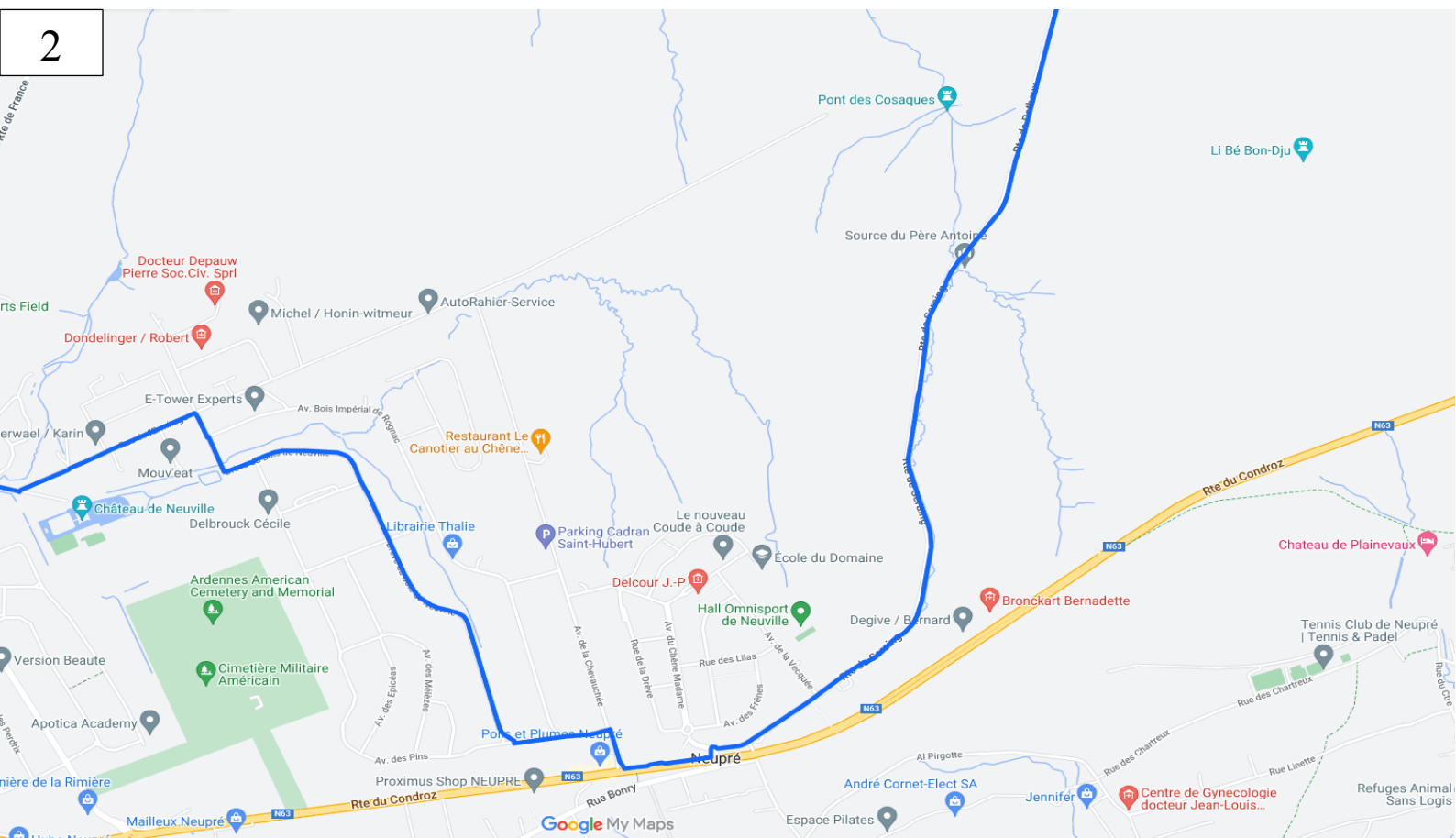
Café de la Place, Rue de l'Eglise 48, 4100 Seraing

Routekaart

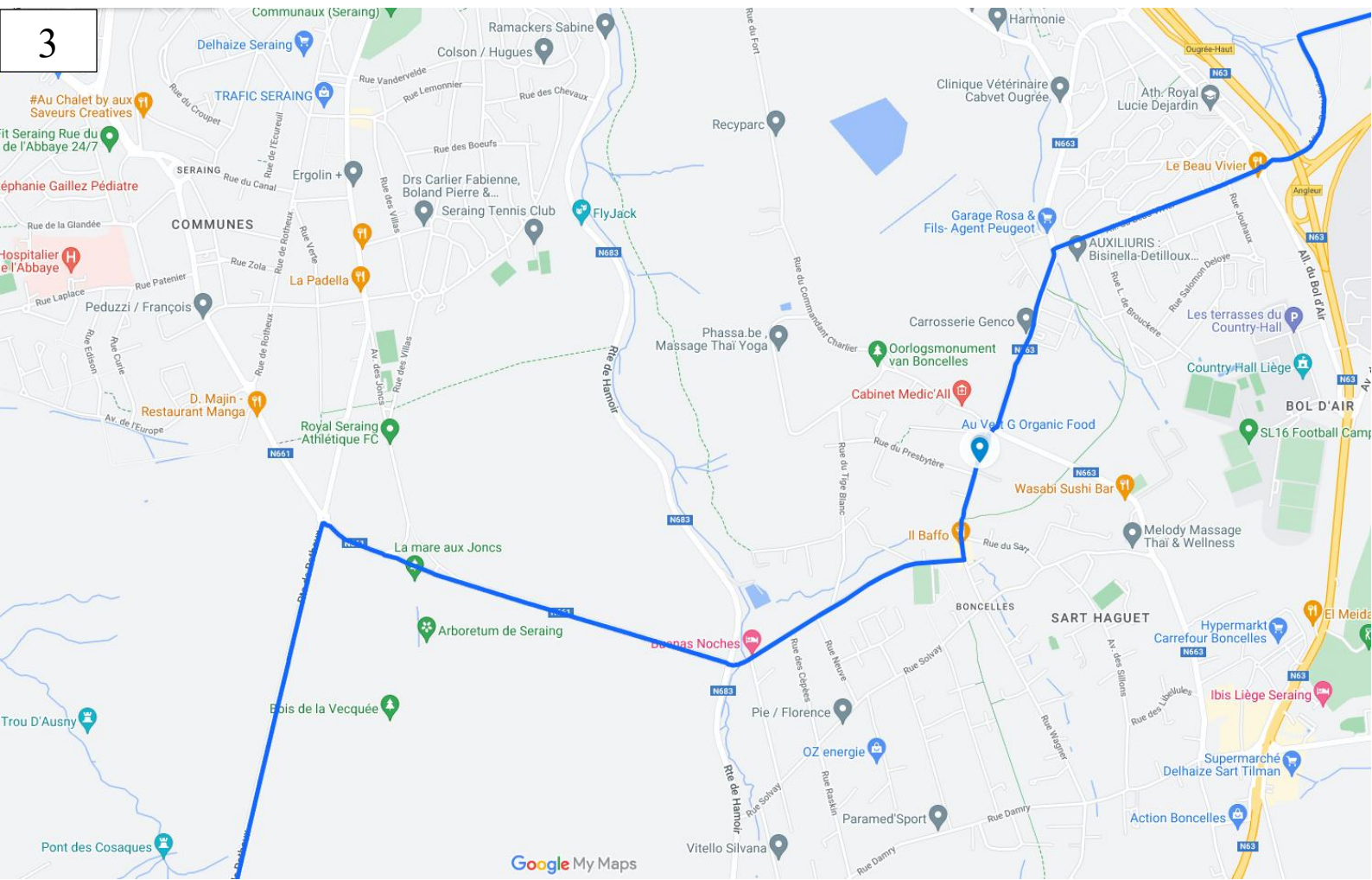
1



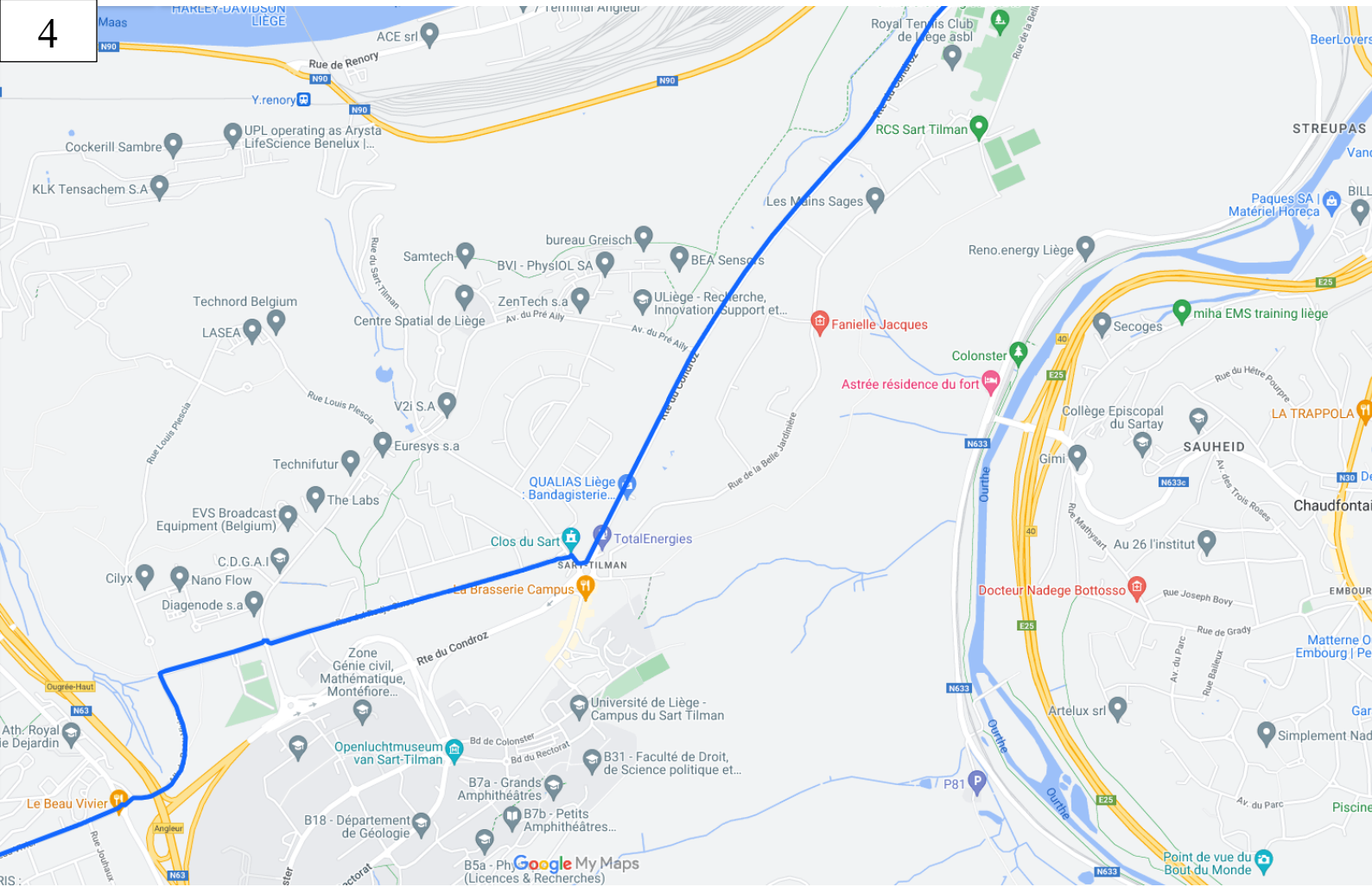
2

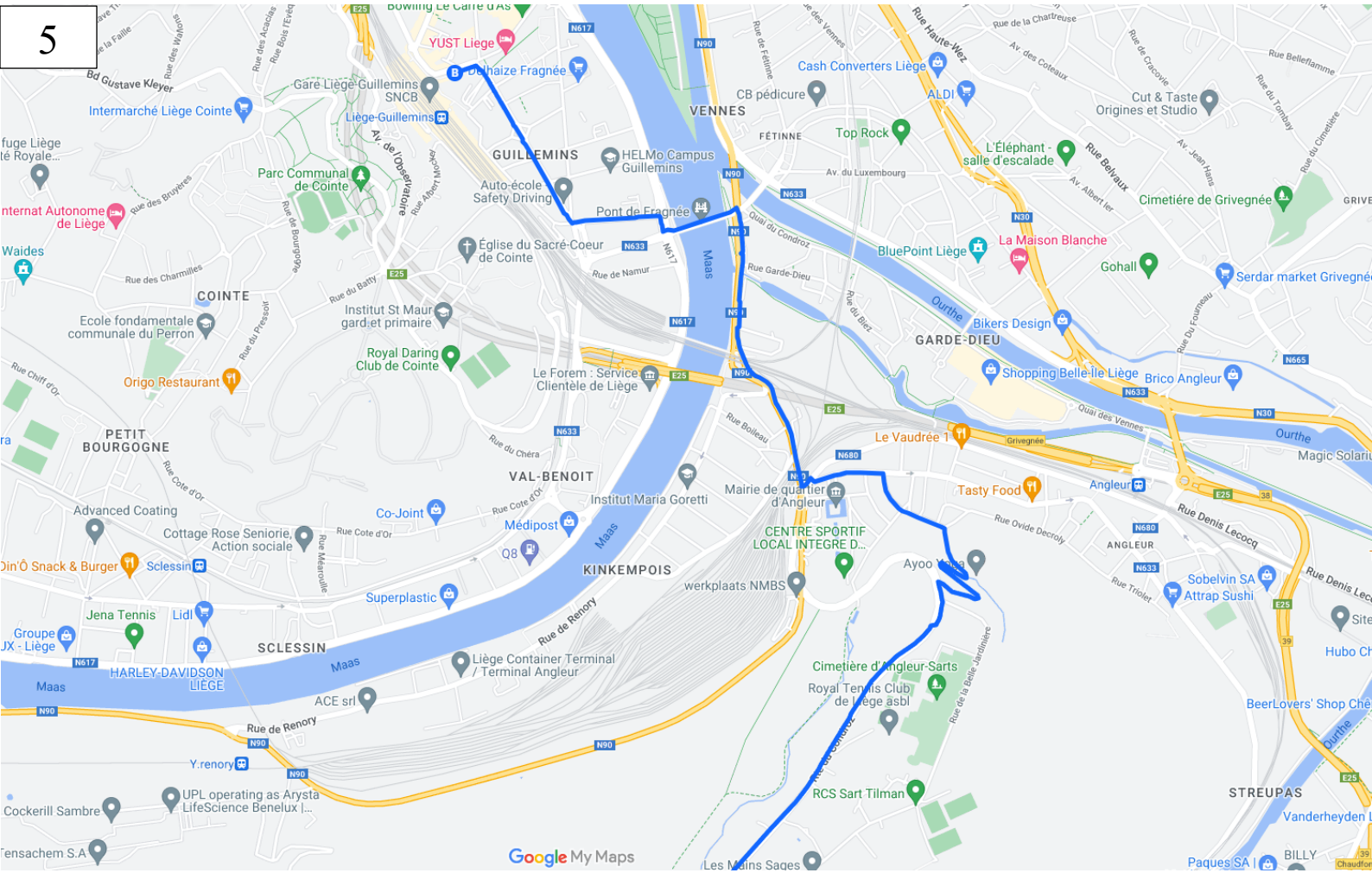


3



4





Routebeschrijving

Rue de l'Eglise 15, 4550 Nandrin, België

1. Loop naar het westen op Rue de l'Eglise, richting Rue des Houssales
50 m
2. Sla rechtsaf naar Rue des Houssales
501 m
3. Sla rechtsaf naar Rue El Rowe
786 m
4. Sla linksaf
732 m
5. Ga rechtdoor op Rue de Halledet
1,39 km
6. Weg vervolgen naar Halledet
21 m
7. Weg vervolgen naar Chem. du Bida
1,27 km
8. Weg vervolgen naar Rue du Village
528 m
9. Flauwe bocht naar rechts naar All. du Château
103 m
10. Flauwe bocht naar links naar Rue de l'Ermitage
618 m
11. Sla rechtsaf naar Enclos aux Epines
94 m
12. Weg vervolgen naar Drève du Bois de Neuville
1,70 km
13. Flauwe bocht naar links naar Av. des Pins
299 m
14. Sla rechtsaf naar Av. de la Chevauchée
152 m
15. Sla linksaf naar Rte du Condroz/de N63
280 m
16. Sla linksaf naar Rte de Seraing
36 m
17. Sla rechtsaf om op Rte de Seraing te blijven
2,47 km
18. Weg vervolgen naar Rte de Rotheux
1,33 km
19. Neem op de rotonde de 1ste afslag naar Av. du Ban/de N661 Ga rechtdoor over één rotonde
1,44 km
20. Weg vervolgen naar Rue de Fraigneux
870 m
21. Sla linksaf naar Rue de l'Eglise
455 m
22. Sla linksaf naar Rue d'Ougrée/de N663
629 m
23. Sla rechtsaf naar All. du Beau Vivier
725 m
24. Neem op de rotonde de 2e afslag naar Av. du Centenaire
63 m

25. Av. du Centenaire draait iets naar rechts en wordt All. du Beau Vivier
525 m
26. Sla rechtsaf naar Rue del Rodje CinseGa rechtdoor over één rotonde
1,42 km
27. Sla rechtsaf naar Rue du Sart-Tilman
35 m
28. Sla linksaf om op Rue du Sart-Tilman te blijven
22 m
29. Neem op de rotonde de 1ste afslag naar Rte du Condroz
2,43 km
30. Flauwe bocht naar rechts om op Rte du Condroz te blijven
154 m
31. Sla rechtsaf naar Rue du Vallon
617 m
32. Sla linksaf om op Rue du Vallon te blijven
152 m
33. Weg vervolgen naar Rue Artus Bris
142 m
34. Sla linksaf naar Rue Vaudrée
236 m
35. Flauwe bocht naar links naar Rue Emile Verhaeren/de N680
38 m
36. Flauwe bocht naar rechts om op Rue Emile Verhaeren/de N680 te blijven
20 m
37. Sla rechtsaf naar Rue d'Ougrée/de N90
351 m
38. Houd rechts aan en blijf op Rue d'Ougrée/de N90Ga verder op de N90
485 m
39. Weg vervolgen naar Quai Gloesener
149 m
40. Sla linksaf naar Pont de Fragnée/de N633Ga verder op de N633
272 m
41. Sla rechtsaf naar Quai de Rome/de N617
58 m
42. Sla linksaf naar Rue du Vieux Mayeur
282 m
43. Sla rechtsaf naar Rue Auguste Buisseret
323 m
44. Ga rechtdoor op Pl. des Franchises
56 m
45. Weg vervolgen naar Rue de Sclessin
235 m
46. Sla linksaf naar Pl. des Guillemins
79 m