



Wandelboekje etappe 6 pelgrimstocht

Luik → Eijsden

Algemene informatie

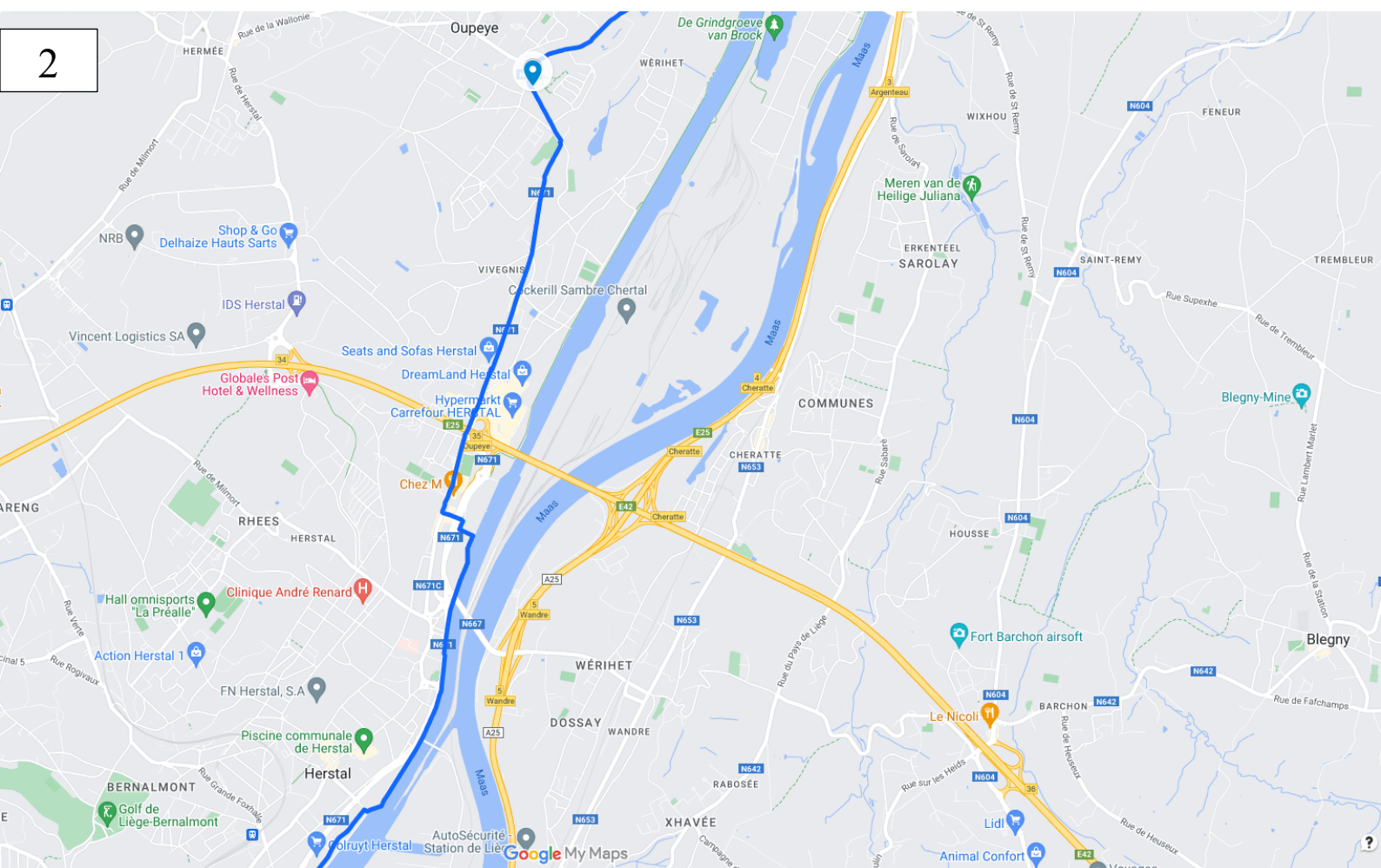
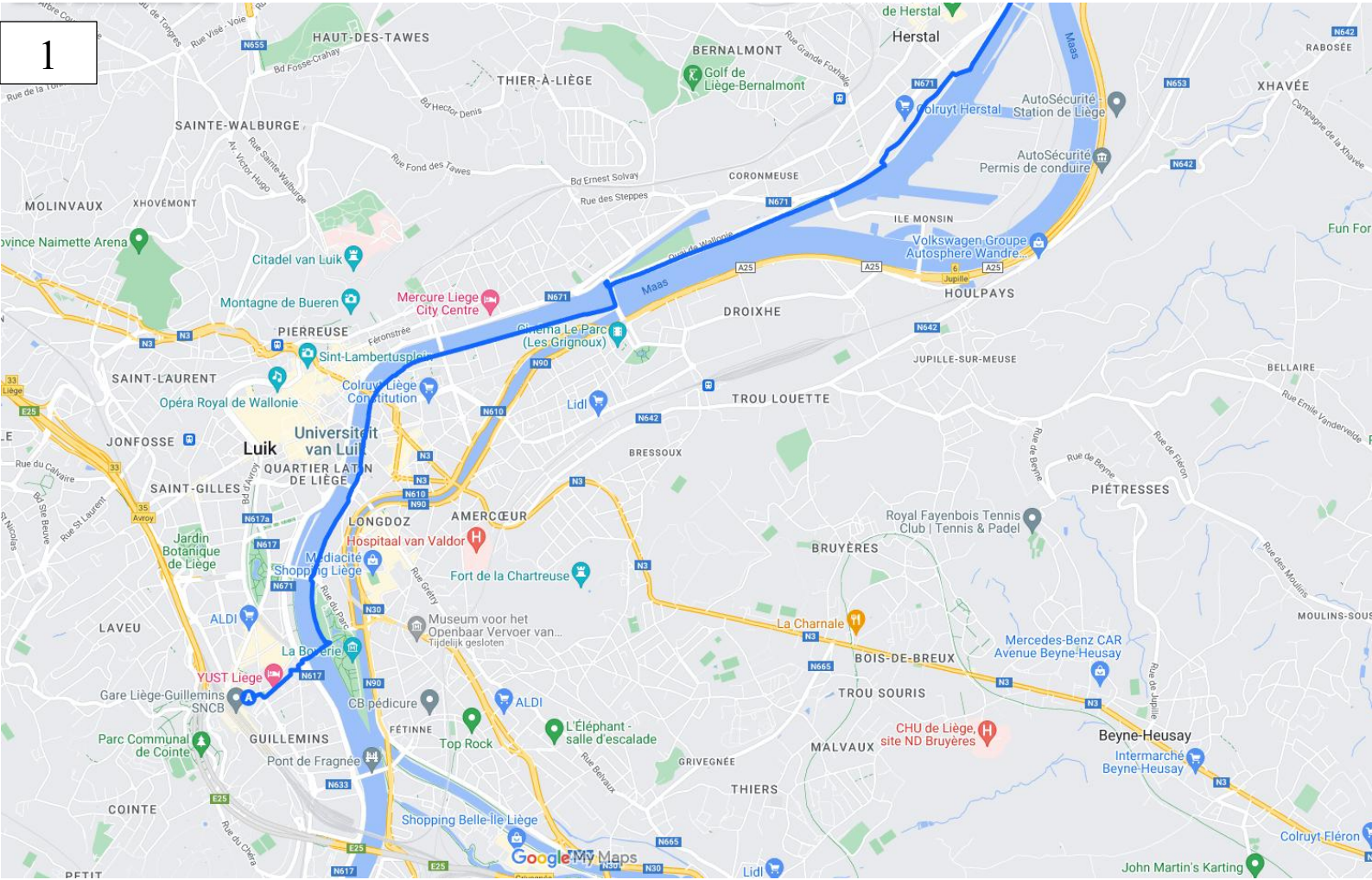
Startadres: Place Pierre Clerdent, 4000 Luik (Stationsplein Luik)

Eindadres: Breusterstraat 40-A, 6245 EK Eijsden

Pauzeplekken:

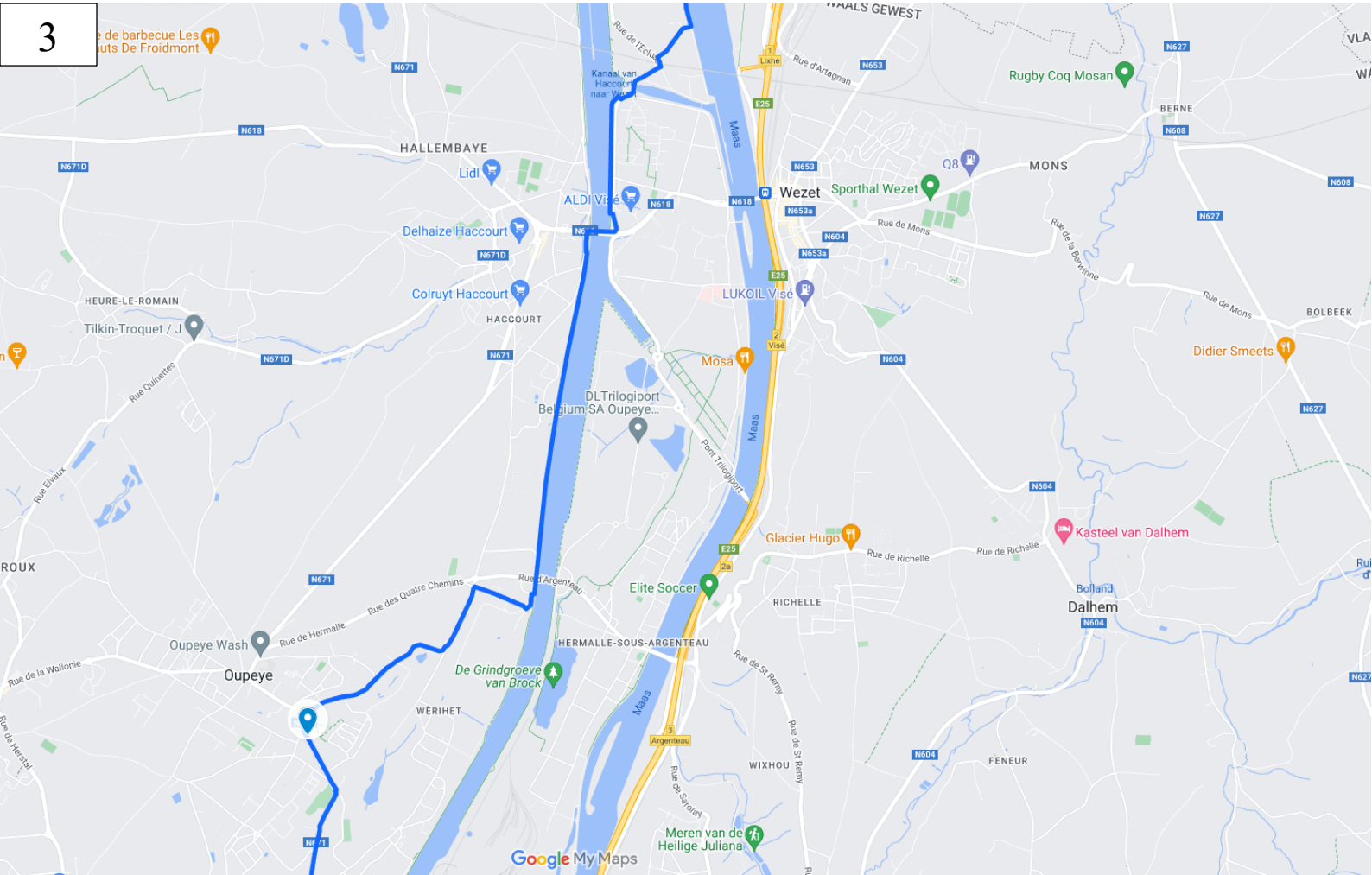
Le croque madame sandwich bar by Rachel, Rue du Roi Albert 81, 4680 Oupeye

Routekaart

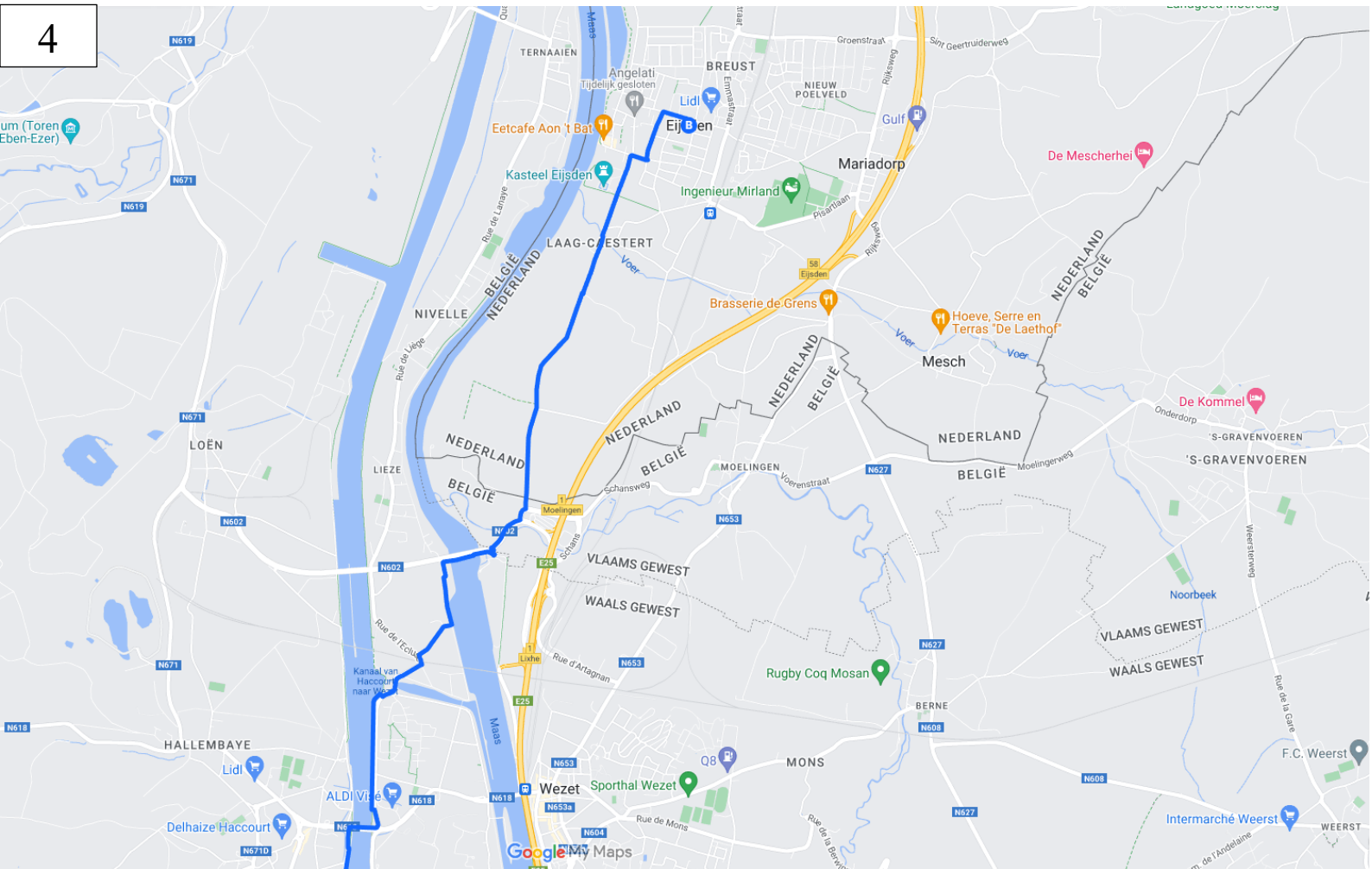


3

de barbecue Les
uts De Froidmont



4



Routebeschrijving

LIEGE Gare des Guillemins - Quai B, 4000 Liège, België

1. Loop naar het oosten op Pl. des Guillemins, richting Rue de Sclessin
79 m
2. Sla rechtsaf naar Rue de Sclessin
34 m
3. Sla linksaf naar de Esplanade Simone Veil
234 m
4. Sla linksaf richting Rue de Fragnée
84 m
5. Sla linksaf naar Rue de Fragnée
56 m
6. Sla linksaf richting de Passerelle La Belle Liégeoise
63 m
7. Flauwe bocht naar links naar de Passerelle La Belle Liégeoise
184 m
8. Sla linksaf
1,48 km
9. Flauwe bocht naar rechts
20 m
10. Flauwe bocht naar links
476 m
11. Sla linksaf
1,35 km
12. Weg vervolgen naar Quai Godefroid Kurth
189 m
13. Sla linksaf naar Pont Atlas
184 m
14. Sla linksaf
249 m
15. Weg vervolgen naar RAVeL 1
961 m
16. Ga rechtdoor om op RAVeL 1 te blijven
833 m
17. Sla linksaf om op RAVeL 1 te blijven
28 m
18. Sla rechtsaf om op RAVeL 1 te blijven
766 m
19. Sla rechtsaf om op RAVeL 1 te blijven
26 m
20. Sla linksaf om op RAVeL 1 te blijven
130 m
21. Flauwe bocht naar rechts om op RAVeL 1 te blijven
329 m
22. Houd rechts aan en blijf op RAVeL 1
1,67 km
23. Sla rechtsaf naar Rue du Pré Wigy
73 m
24. Sla linksaf om op Rue du Pré Wigy te blijven
149 m

25. Sla rechtsaf naar Rue Pierre-Joseph Antoine/de N671CGa verder op de N671C
449 m
26. Weg vervolgen naar Rue Arnold Delsupexhe/de N671
2,72 km
27. Sla rechtsaf naar Rue Sondeville
709 m
28. Weg vervolgen naar Rue Stalis
407 m
29. Sla linksaf naar Rue Wérihet
424 m
30. Sla rechtsaf naar Rue du Pass. d'Eau
378 m
31. Sla linksaf om op Rue du Pass. d'Eau te blijven
117 m
32. Sla rechtsaf naar RAVeL 1
16 m
33. Sla linksaf
2,27 km
34. Sla linksaf richting All. Verte
14 m
35. Sla rechtsaf naar All. Verte
136 m
36. Sla rechtsaf naar Rpe du Pont/de N618
185 m
37. Neem op de rotonde de 1ste afslag naar Rue Naesens de Loncin
134 m
38. Sla linksaf richting RAVeL 1
19 m
39. Sla rechtsaf naar RAVeL 1
782 m
40. Sla rechtsaf richting Rue Naesens de Loncin
28 m
41. Sla linksaf naar Rue Naesens de Loncin
61 m
42. Neem op de rotonde de 1ste afslag naar Rue de l'Ecluse
101 m
43. Flauwe bocht naar rechts om op Rue de l'Ecluse te blijven
197 m
44. Sla linksaf om op Rue de l'Ecluse te blijven
67 m
45. Sla rechtsaf naar Rue de la Digue
312 m
46. Sla linksaf
321 m
47. Sla rechtsaf
485 m
48. Scherpe bocht naar links naar Navagne
15 m
49. Flauwe bocht naar rechts om op Navagne te blijven
23 m

50. Neem op de rotonde de 2e afslag naar de Schans/de N602
296 m
51. Sla linksaf naar de Schansweg
94 m
52. Sla linksaf om op de Schansweg te blijvenJe gaat Nederland binnen
60 m
53. Flauwe bocht naar links om op de Schansweg te blijven
1,45 km
54. Weg vervolgen naar de De la Margellelaan
414 m
55. Weg vervolgen naar de Graaf de Geloeslaan
565 m
56. Sla rechtsaf naar de Diepstraat
102 m
57. Sla linksaf naar de Schoolstraat
335 m
58. Sla rechtsaf naar de Breusterstraat
186 m
59. Sla rechtsaf, Je vindt je bestemming rechts
38 m